

# SKÝRSLA SJÁLFBODALÍÐASTARFS UMHVERFISSTOFNUNAR 2024

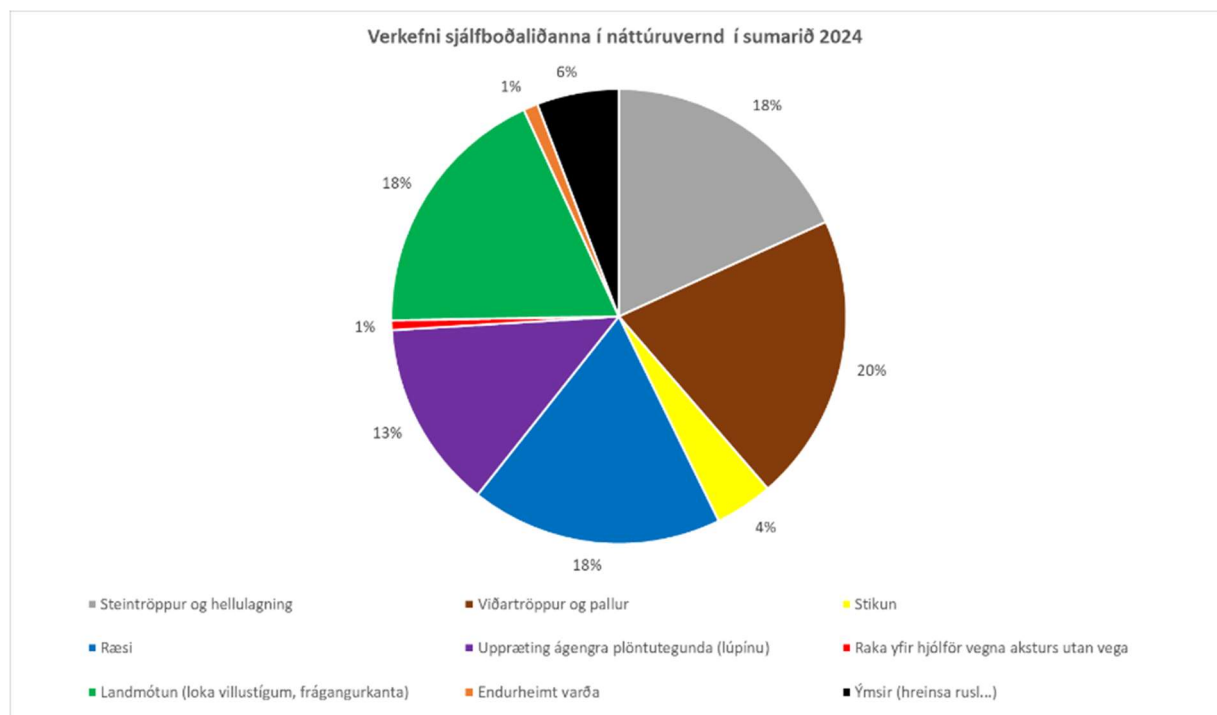


Sjálfbóðaliðar Umhverfisstofnunar unnu, sumarið 2024, á 22 náttúruverndarsvæðum á Íslandi: innan marka Þjóðgarðsins Snæfellsjökuls (Lóndrangar) og Þjóðgarðsins Vatnajökuls (Hljóðaklettar, Jökulsárgljúfur, Jökulsárlón, Skaftafell, Snæfell), við Mývatn, í friðlöndum Dyrhólaeyjar, Fjallabaks, Geitlands, Gróttu, Gullfoss, Herdísarvíkur, Hólmanes og Vatnsfjarðar, á landslagsverndarsvæðum Kerlingarfjalla og Þjórsárdals, á búsvæði Andakíls, við náttúruvættin Búrfell, Geysis, Skógafoss, Stóruð og einnig á mjög fjölsóttum svæðum á náttúruminjaskrá eins og Glym, Heimaey, Hengifossi, Hjallanesi, Múlagljúfri og Rauðasandi.

### Verkefni sjálfbóðaliða í náttúruvernd og vistheimt eru mörg, má þar nefna:

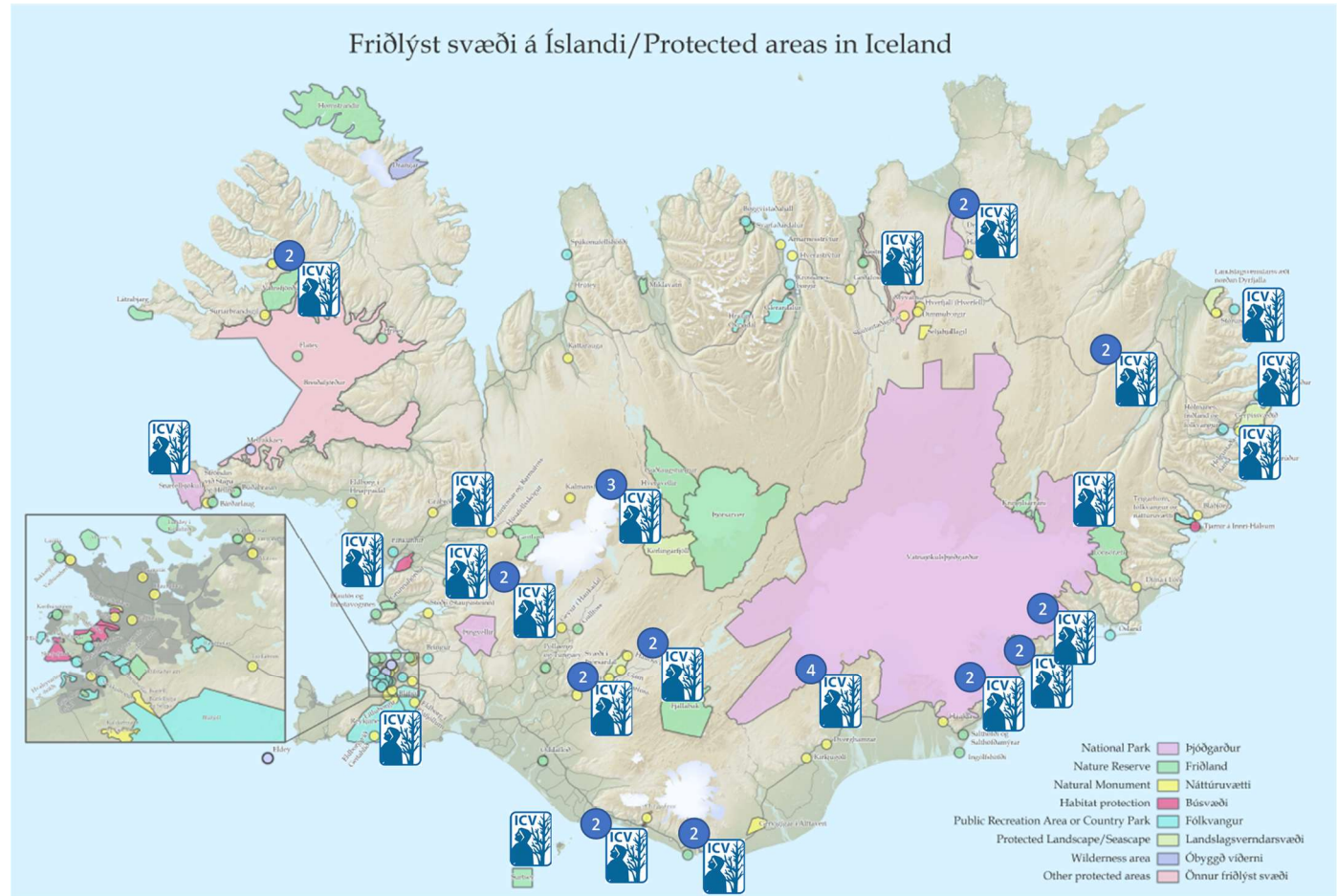
- Afmörkun, viðhald og lagning náttúrulegra gönguleiða í óbyggðum (stikun, tröppur og ræsi gerð með grjóti).
- Endurheimt landslags og víðerna (loka villustígum, raka yfir hjólför vegna aksturs utan vega).
- Landmótun (laga göngustíga svo þeir falli betur inn í landslagið, mosaflutningur).
- Endurheimt á gróðri þar sem t.d. villustígar myndast.
- Líffræðileg fjölbreytni: uppræting ágengra og óæskilegra tegunda.
- Endurhleðsla gamalla varða (með umsjón sérfræðings frá Minjastofnun).
- Hreinsun náttúrulegra og ósnortinna svæða (Hornstrandir, Reykjanes).
- Aðstoð við starfsemi í þjóðgöðum (sem fæst lærdómur af) t.a.m. úttekt á ástandi náttúrulegra gönguleiða, vöktun umferðar gesta á náttúruverndarsvæðum, vöktun lífríkis – aðstoð við landverði.
- Ýmis konar fræðslu- og náttúrutúlkun um náttúru og umhverfi.
- Kynning og þjálfun (sjálfbóðaliðar með mikla reynslu fræða nýja sjálfbóðaliða og koma þekkingunni þannig áfram, t.d. hvað varðar liðstjórn).

Þessi skýrsla inniheldur yfirlit fyrir sumarið 2024, sem lýsir verkefnum sjálfbóðaliða, ástandi/vandamálumog ljósmyndir.



Framkvæmdir og verkefni unnin með sjálfbodaliðum 2024		
SVÆÐI	v.v	v.d.
Undirbúningur/Stjórnunun	2,4	12
Þjálfun liðsstjóra	0	0
<b>SNÆFELSJÓKULL ÞJÓÐG.</b>	<b>5,4</b>	<b>27</b>
<b>HERDÍ SARVÍK</b>	<b>2,4</b>	<b>12</b>
<b>GRÓTTA</b>	<b>1,2</b>	<b>6</b>
<b>BÚRFELL OG BÚRFELLSGJÁ</b>	<b>4</b>	<b>20</b>
<b>SANDVATN / MÝVATN</b>	<b>9,8</b>	<b>49</b>
<b>VATNSFJÓRÐUR</b>	<b>8,8</b>	<b>44</b>
<b>GEITLAND</b>	<b>5,4</b>	<b>27</b>
<b>ANDAKÍLL</b>	<b>5</b>	<b>25</b>
<b>ÞJÓRSÁRDALUR</b>	<b>10</b>	<b>50</b>
<b>KERLINGARFJÖLL</b>	<b>15,2</b>	<b>76</b>
<b>GEYSIR</b>	<b>10,8</b>	<b>54</b>
<b>FJALLABAK</b>	<b>12,8</b>	<b>64</b>
<b>SKÓGAFOSS</b>	<b>10,8</b>	<b>54</b>
<b>DYRHÓLAEY</b>	<b>10,8</b>	<b>54</b>
<b>STÓRURÐ</b>	<b>5,4</b>	<b>27</b>
<b>HÓLMANES</b>	<b>5,4</b>	<b>27</b>
<b>RAUÐISANDUR</b>	<b>2</b>	<b>10</b>
<b>GLYMUR</b>	<b>5,4</b>	<b>27</b>
<b>HENGIFOSS</b>	<b>10,8</b>	<b>54</b>
<b>HEIMA EY</b>	<b>5,4</b>	<b>27</b>
<b>MÚLAGLJÚFUR</b>	<b>10,8</b>	<b>54</b>
<b>SKAFTAFELL</b>	<b>29</b>	<b>145</b>
<b>JÖKULSÁRLÓN</b>	<b>10,8</b>	<b>54</b>
<b>HJALLANES</b>	<b>10,8</b>	<b>54</b>
<b>DETTIFOSS</b>	<b>5,4</b>	<b>27</b>
<b>HLJÓÐAKLETTAR</b>	<b>4,4</b>	<b>22</b>
<b>SNÆFELL</b>	<b>5,4</b>	<b>27</b>
Vinnud./Mannvikur	226,2	1131,0
<b>Svæði í umsjón UST</b>	<b>123,6</b>	<b>618</b>
<b>Önnur Svæði</b>	<b>100,2</b>	<b>501</b>

## FRAMKVÆMDIR OG AÐGERÐIR GERÐAR MEÐ SJÁLFBODALIÐAVINNU 2024



## Þjóðgarðurinn Snæfellsjökull

Sjálfbóðaliða hópar: 1

Vinnudagar: 27

Líðsstjóri(ar): Rebecca Campbell

Sérfræðingur (þjóðgarðsvörður eða Landvörður): Hákon Ásgeirsson

30.06 – 06.07



### Ástand/vandamál

**Malarrif - Lóndrangar:** Unnið var í göngustíg, sem liggur frá Malarrifi að Svalpúfu.. Vandamálið er að stígur getur verið blautur og fólkið fer út af stígnum.

### Verkefni

- Þrep voru lagfærð og byggð á göngustíg á milli Svalpúfu og Malarrifs.





## Andakill, búsvæði

Sjálfbóðaliða hópar: 1  
Vinnudagar: 25  
Liðsstjóri(ar): Rebecca Campbell  
Sérfræðingur (eða Landvörður): Þórhildur María Kristinsdóttir

16.06 – 22.06

Ástand/vandamál

Mikið af lúpínu sem þarf að slá.

Verkefni

- Slegin var lúpína og kerfill í Andakill, vinna í samvinnu við starfsmenn Landbúnaðarháskólans.



## Geitland, náttúruvætti

Sjálfbóðaliða hópar: 1

Vinnudagar: 27

Liðsstjóri(ar): Danny Lake

Sérfræðingur (eða Landvörður): Þórhildur María Kristinsdóttir

30.06 – 06.07



### Ástand/vandamál

Mikið af lúpínu er að dreifa sér og sem þarf að slá.

### Verkefni

- Slegin var lúpína í Geitlandi.
- Ræsi og rásir voru byggt meðfram göngustíg til að veita vatni frá Hraunfossum.



## Rauðisandur og Vatnsfjörður, friðland



Sjálfbóðaliða hópar: 2

Vinnudagar: 54

Liðsstjóri(ar): Daniel Averill & Rebecca Campbell

Sérfræðingur (eða Landvörður): Edda Kristín Eiríksdóttir

23.06 – 29.06

28.07 – 03.08

### Ástand/vandamál

**Rauðisandur:** Lúpína er að dreifa sér á svæðinu.

**Vatnsdalur:** Lagfæra gönguleið með endurstikun, tilfærslu á gróðri til að loka villustígum, klippingu, uppstig/tröppur og smíði og uppsetning tveggja einfaldra göngubrúa eftir því sem tími vinnst til.

### Verkefni

- Lúpína var tekin með rötum og slegin á Rauðasandi.
- Villustígum var lokaða með landmótun.
- Smíðar voru litlar brýr til að yfir ána.



## Mývatn og Laxá, friðland

Sjálfbóðaliða hópar: 2  
Vinnudagar: 49  
Liðsstjóri(ar): Rebecca Campbell & Grace Taylor  
Sérfræðingur (eða Landvörður): Dagbjört Jónsdóttir

23.06 – 29.06  
14.07 – 20.07



### Ástand/vandamál

Lúpína og skógarkerfill á verndarsvæði Mývatns og Laxár - Sandvatn.

### Verkefni

- Lúpínusláttur var á norðurbakka Sandvatns og á Geiteyjarströnd við Mývatn.
- Lagfæring göngustíga í Dimmuborgum og við Vindbelgjarfjall.
- Gróðurigræðslu á villustíg við Kálfaströnd.
- Lúpínusláttur var við Goðafoss.







## Hólmanes, friðland

Sjálfbóðaliða hópar: 1  
Vinnudagar: 27  
Liðsstjóri(ar): Aline Boer  
Sérfræðingur (eða Landvörður): Lára Björnsdóttir

07.07 – 13.07

### Ástand/vandamál

Ágengar tegundir (lúpína) eru að dreifa sér á svæðinu, mikilvægt að ná að uppræta þær eyjar sem eru til staðar í friðlandi Hólmaness eins og undanfarin ár.

### Verkefni

- Lúpína tekin með rötum niðri í friðlandinu.
- Slá og skera niður ágengar plöntur/lúpínu.



# Stórurð, náttúruvætti

Sjálfbóðaliða hópar: 1  
Vinnudagar: 27  
Liðsstjóri(ar): Lyn Evans  
Sérfræðingur (eða Landvörður): Lára Björnsdóttir

14.07 – 20.07



## Ástand/vandamál

Mikið rusl búið að safnast við fjöru. Það vantar ræsir og brýr á nokkrum stöðum til að vernda gróður.

## Verkefni

- Fjörureinsun í Stapavík.
- Byggðar voru brýr úr timbri.
- Byggðar og lagðar voru votbrýr og dren á gönguleiðum í Stórurð.



## Skógafoss, náttúruvætti

Sjálfbóðaliða hópar: 2

Vinnudagar: 54

Liðsstjóri(ar): Daniel Smith & Lea Matscheroth

Sérfræðingur (eða Landvörður): Ragnheiður Björk Sigurðardóttir

04.08 – 10.08


11.08 – 17.08

### Ástand/vandamál

**Skógaheiði:** Þörf er að halda áfram vinnu við stíginn, lokun villistíga og lagfæringu á stígnum sjálfum. Drenun og landmótun í kringum nýjan stíg á Skógaheiði.

### Verkefni

- Girt meðfram stíg þar sem stígur var of mjór og mikið traðk utan stíga. Þétt girðing sett upp.
- Sáð grasfræi á skemmd svæði.
- Skemmdir lagfærðar með að fjarlægja gróður frá nálægum svæðum og sett í skemmdir ("patching").





## Dyrhólaey, friðland

Sjálfbóðaliða hópar: 2

Vinnudagar: 54

Liðsstjóri(ar): Rebecca Campbell & Grace Taylor

Sérfræðingur (eða Landvörður): Ragnheiður Björk Sigurðardóttir

21.07 – 27.07

11.08 – 17.08

### Ástand/vandamál

Það þarf að breikka göngustíga til að bættu öryggis gesta.

### Verkefni

- Unnið var í steinþrepum á göngustígnum sem liggur á milli Háeyjar og Lágeyjar. Tveir hópar komu að verkinu og tókst að gera ný, breiðari og mun þægilegri þrep en þau sem áður voru.



## Geysir, náttúruvætti

Sjálfbóðaliða hópar: 1  
Vinnudagar: 54  
Liðsstjóri(ar): Jacob Williams & Danny Lake  
Sérfræðingur (eða Landvörður): Valdimar Kristjánsson

16.06 – 22.06  
23.06 – 29.06



### Ástand/vandamál

Lagfæring á stígum á Laugarfelli. Útbúa ræsi á göngustíg.

### Verkefni

- Ræsi voru gerð á göngustíg á nokkrum stöðum.
- Lúpína var slegin.



## Þjórsárdalur, landslagsverndarsvæði

Sjálfbóðaliða hópar: 2  
Vinnudagar: 50  
Liðsstjóri(ar): David Millar & Callum Nicol  
Sérfræðingur (eða Landvörður): Daníel Freyr Jónsson

21.07 – 27.07  
04.08 – 10.08



### Ástand/vandamál

Lagfæring á gróðurskemmdum og endurheimt á nokkrum svæðum innan verndarsvæðisins.

### Verkefni

- Stór ræsi voru gert við Háafoss.
- Lagfæring á göngustíg.



## Fjallabak, Friðland

Sjálfbóðaliða hópar: 2

Vinnudagar: 64

Liðsstjóri(ar): Rebecca Campbell & Callum Nicol.  
Sérfræðingur (eða Landvörður): Daniel Freyr Jónsson

18.08 – 24.08



### Ástand/vandamál

Viðhald göngustíga og annarra innviða. Nákvæmlega hvaða leiðir verður unnið í skýrist í sumar - Landmannahellir, Rauðufossar, Stútur, Laugahraun o.flr. Málun stika á Laugaveginum.

### Verkefni

- Unnið var í lagfæringum og endurheimt á gamalli gönguleið í brekkum Suðurnáms. Vegna veðurs náðist þó einungis að vinnast í einn dag, en afakstur af því dagsverki var ágætur. Fyrsta skrefið var stigið í að loka löngu og stóru rofsári í fjallshlíðinni.
- Fyllt var upp í rofsár með grjóti og jarðvegi, ræsi gerð til að veita vatni í burtu.
- Lagfært var vað yfir heitann læk við upphaf gönguleiðar upp á Laugahraun.



# Kerlingarfjöll, landslagsverndarsvæði



Sjálfbóðaliða hópar: 3

Vinnudagar: 76

Líðsstjóri(ar): Nicky Kraft, Kelly Powell & Callum Nicol  
Sérfræðingur (eða Landvörður): Valdimar Kristjánsson

14.07 – 20.07

11.08 – 17.08

Ástand/vandamál

Lagfæring þrepa í Hveradölum.

Verkefni

- Lagfærðar voru timburtröppur í Kerlingarfjöllum sem þörfuðust viðhalds – kassar úr timbri voru byggðir.





## Búrfell og Búrfellsgjá, náttúruvætti

Sjálfbóðaliða hópar: 1

Vinnudagar: 20

Liðsstjóri: Rebecca Campbell

Sérfræðingur (eða Landvörður): René Biasone, Julie Kermarec, Ásta Davíðsdóttir

07.07 – 13.07



### Ástand/vandamál

Jarðminjar eru að skemmast uppi á gígnum vegna umferðar gangandi gesta. Villustígar á víð og dreif um svæðið. Bæta þarf stikum í hringleið

### Verkefni

- Lúpínan var tekin með rótum.
- Sjálfsáð furutré voru tekin með rótum.
- Settir voru staurar og kaðlar til að loka villustígum.



## Herdísarvík, Friðland

Sjálfbóðaliða hópar: 1

Vinnudagar: 12

Liðsstjóri: Rebecca Campbell

Sérfræðingur (eða Landvörður): René Biasone, Ásta Davíðsdóttir, Julie Kermarec

07.07 – 13.07

### Ástand/vandamál Verkefni

Stór friðlönd, mikilvæg fuglasvæði. Herdísarvík er alltaf mikið rusl í fjöru, svo eru ágengar tegundir.

- Lúpínan var tekin með rótum.



## Gróttta, friðland

Sjálfbóðaliða hópar: Græna Helgi  
Vinnudagar: 6

Liðsstjóri: Charles Shi

Sérfræðingur (eða Landvörður): René Biasone, Ásta Davíðsdóttir, Julie Kermarec

01.09



Ástand/vandamál

Kerfill og hvönn er að dreifa sér í friðlandinu.

Verkefni

- Tóku kerfil og hvönn með rótum.



# Jökulsárlón, Vatnajökulspjóðgarður

Sjálfbóðaliða hópar: 2

Vinnudagar: 54

Liðsstjóri(ar): Aline Boer & Lyn Evans

Sérfræðingur (eða Landvörður): Steinunn Hödd Harðardóttir, Anna Ragnarsdóttir Pedersen

23.06 – 29.06

21.07 – 27.07



## Ástand/vandamál

Gífurlegur fjöldi gesta á hverjum degi. Mikil þörf á liðsauka til að geta framkvæmt mikilvæg náttúruverndarverkefni til að koma í veg fyrir skemmdir og stýra umferð.

## Verkefni

- Gönguleiðir voru afmarkaðir.
- Villustígum voru lokað.
- Girðing var sett meðfram gönguleiðinni.
- Margir staurar voru teknir niður í samráði við yfirlandverði.





## Hjallanes, Vatnajökulsþjóðgarður

Sjálfbæðaliða hópar: 2

Vinnudagar: 54

Liðsstjóri(ar): Rhiannon Green & Daniel Smith

Sérfræðingur (eða Landvörður): Steinunn Hödd Harðardóttir, Anna Ragnarsdóttir Pedersen

28.07 – 03.08


04.08 – 10.08

Ástand/vandamál

Álag á landið mikil og hætta á skemmdum á náttúru og gróðri.

Verkefni

- Smíðaðir voru pallar úr timbri.



# Skaftafell, Vatnajökulsþjóðgarður



Sjálfbóðaliða hópar: 4  
Vinnudagar: 145

**Liðsstjóri(ar):** Roger Whyshall, Daniel Averill, Sophie Aziz, Jacob Williams, Rebecca Campbell, Aline Boer & Danny Lake  
**Sérfræðingur (eða Landvörður):** Hrafnhildur Ævarsdóttir, Linda Hallgrímsdóttir

9.06 – 15.06  
16.06 – 22.06

## Ástand/vandamál

Fjölfarnasta gönguleiðin á svæðinu er við Svartafoss. Áætlað að 39.000 gestir gengu að Svartafossi í ágúst 2023. Álag/átroðningur valda skemmdum á gönguleið sem þarfnast viðhalds. Veðurfar hefur aukið álag á gönguleið.

## Verkefni

- Prep úr timbri voru byggð á leið að Svartafossi.
- Nokkur þrep voru líka byggð á stígnum sem liggur út að Skaftafellsjökli.



# Snæfell, Vatnajökulsþjóðgarður

Sjálfbóðaliða hópar: 2

Vinnudagar: 27

Liðsstjóri(ar): Lea Matscheroth

Sérfræðingur (eða Landvörður): Ragna Fanney Jóhannsdóttir, Stefán Frímann Jökulsson

28.07 – 03.08



## Ástand/vandamál

Gróðurrof í nágrenni slóðar sem hefur verið löguð en rof og skemmdir enn til staðar við slóðina. Gamall utanvegaakstur og aflagðir slóðar. Það þarf að merkja gönguleiðir.

## Verkefni

- Lagað var bleytusvæði á uppgöngu á Snæfell.
- Stikuð var gönguleið frá Þjófagilsá að Sótavistum.
- Lagaður var utanvegaakstur í Vatnsdal og nokkrar jeppaslóða á svæðinu, til dæmis slóðann í átt að Vestari-Sauðahnjúk.



## Dettifoss, Vatnajökulsþjóðgarður

Sjálfbóðaliða hópar: 2

Vinnudagar: 27

Liðsstjóri(ar): Nicky Kraft

Sérfræðingur (eða Landvörður): Guðrún Jónsdóttir, Sif Jóhannesar Ástudóttir

07.07 – 13.07




### Ástand/vandamál

Hringleið í Fosshvammi er orðin ófær vegna vatnselgs og aurbleytu. Breyta hluta af stíg, jafnvel bæta inn tröppum og finna leiðir til að dreina svæðið betur.

### Verkefni

- Nokkur ræsi voru byggð á göngustíginn.





	<h2 style="text-align: center;">Hljóðaklettar, Vatnajökulspjóðgarður</h2> <p style="text-align: center;"> <b>Sjálfbóðaliða hópar: 2</b>  <b>Vinnudagar: 22</b>  <b>Liðsstjóri(ar): David Millar</b>  <b>Sérfræðingur (eða Landvörður): Guðrún Jónsdóttir, Sif Jóhannesar Ástudóttir</b> </p> <p style="text-align: center;"><b>30.06 – 06.07</b></p>
<p style="text-align: center;"><b>Ástand/vandamál</b></p>	<p>Hluti stígs fer á kaf í vatn ef mikið rignir og þá lokast þessi gönguleið. Búa til steinhleðslu sem hækkar þennan part af stígnum í landinu og leggja svo malar lag efst.</p>
<p style="text-align: center;"><b>Verkefni</b></p>	<ul style="list-style-type: none"> <li>Nokkur ræsi voru byggð á göngustíginn.</li> </ul>





## Múlagljúfur

Sjálfbóðaliða hópar: 2

Vinnudagar: 54

Liðsstjóri(ar): Nicky Kraft & David Millar

Sérfræðingur (eða Landvörður): Árdís Erna Halldórsdóttir

14.07 – 20.07

21.07 – 27.07

### Ástand/vandamál

Mjög vinsælt svæði sem þarf viðhald, ræsi, þrep og landmótun til að loka villustígnum.

### Verkefni

- Nokkur dren voru byggð úr grjóti og úr timbri.
- Villustígum var lokað.





# Hengifoss

Sjálfboðaliða hópar: 2

Vinnudagar: 54

Liðsstjóri(ar): David Millar & Andrew Haines

Sérfræðingur (eða Landvörður): Ragna Fanney Jóhannsdóttir, Stefán Frímann Jökulsson

07.07 – 13.07

28.07 – 03.08

Ástand/vandamál

Úrrennsli á gönguleiðinn og þarf að laga stíga þar sem hafa orðið mikil úrrennsli.

Verkefni

- Lagaðir voru göngstígar.



# Glymur

Sjálfbóðaliða hópar: 1  
Vinnudagar: 27  
Liðsstjóri(ar): Rebecca Campbell  
Sérfræðingur (eða Landvörður): Arnheiður Hjörleifsdóttir


04.08 – 10.08

## Ástand/vandamál

Gönguleiðin upp að Glym er löng, mikið farin og krefjandi. Viðhald á leiðinni nauðsynlegt. Ný þrep á nokkrum stöðum. Lokanir með köðlum og stikum. Merkingar til verndar náttúru og til að tryggja öryggi. Markmiðið er að halda áfram þeirri vinnu með áherslu á öryggismál og náttúruvernd.

## Verkefni

- Nokkur dren og þrep voru byggð á stígnum.
- Villustígum lokað.
- Skilti sett niður og leiðbeinandi bönd.



	<h2 style="text-align: center;">Heimaey</h2> <p style="text-align: center;"> <b>Sjálfbóðaliða hópar: 1</b>  <b>Vinnudagar: 27</b>  <b>Liðsstjóri(ar): Aline Boer</b>  <b>Sérfræðingur (eða Landvörður): Dagný Hauksdóttir</b> </p> <p style="text-align: center;"><b>30.06 – 07.07</b></p>
--	--

<p><b>Ástand/vandamál</b></p>	<p>Það þarf göngustígagerð við Eldfell og Hamarinn, landgræðslu og að slá lúpínu á Eldfellshrauni og gamlahrauninu.</p>
-------------------------------	---

<p><b>Verkefni</b></p>	<ul style="list-style-type: none"> <li>• Nokkur þrep úr timbri voru byggð á stígnum.</li> <li>• Lúpínan var slegið.</li> </ul>
------------------------	--

