


 UMHVERFIS STOFNUN	<h2>Bessastaðanes</h2>	 Tillaga að afmörkun friðlýsingar Bessastaðaness	Flatarmál: 4,45 km ²
		 Friðlýst svæði	Kortavörpun: Lambert keiluvörpun
		 Tillaga að friðlýsingu í Skerjafirði	Hnattstaða: ISN93
			Kortagerð: Ingibjörg M. Bjarnadóttir
			Umhverfisstofnun, dags. 13.10.2021