









Skýringar:

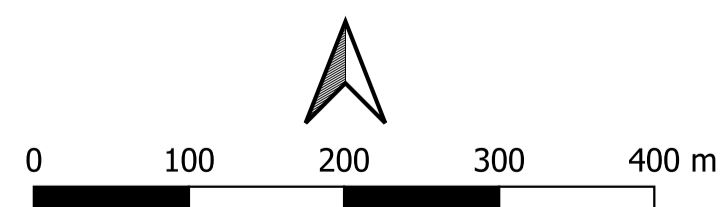
Hljóðstig Ln í 4 m hæð

-  ≤ 50 - 54 dB
-  55 - 59 dB
-  60 - 64 dB
-  65 - 69 dB

 Götur og vegir

Byggingar, notkun

-  Skóli, heilbrigðisstofnun
-  Íbúðahúsnæði
-  Annað



Verkkaupi: Vegagerðin
 Útgefandi: Umhverfisstofnun
 Gagnavinnsla, umferðarútreikningar og kortagerð: Efla

Seltjarnarnes

1:5.000 m. v. arkastærð A2

Hávaðakortlagning 2022

skv. CNOSSOS-EU

byggt á umferðarupplýsingum árið 2022

