




Hljóðstig
L_n dB(A)
í 4m hæð

<= 50	<= 55
50 <	<= 60
55 <	<= 65
60 <	<= 70
65 <	<= 75
70 <	<= 75
75 <	<= 75



Kópavogur
Garðabær

Skýringar

- Hæðarlínur
- Gata
- Hljóðvarnir
- Íbúðarhús
- Skólar
- Önnur hús
- Heilbrigðisstofnun

Verk:
Hávaðakortlagning skv. EU
2002/49/EC


Reykjanesbraut, 41-12
Garðabær
Norðurhluti

L_n dB(A) í 4 m hæð

Núverandi umferð (2011)

Verkkaupi:
Vegagerðin / Garðabær

Mælikvarði 1:5000



Reiknað:	Dags.
KÓ	Nóv 2012
Teikning nr.	GB - 203