

# Ársfundur UST, náttúruverndarnefnda og náttúrustofa 2018

Guðmundur Ingi Guðbrandsson,  
umhverfis- og auðlindaráðherra





# Flokkar friðlýstra svæða

Náttúruvé

Þjóðgarðar

Óbyggð víðerni

Náttúruvætti

Verndarflokkur rammaáætlunar

Friðlönd

Heil vatnasvið

Landslagsverndarsvæði

Verndarsvæði með sjálfbærri  
nýtingu náttúruauðlinda

Náttúruminjar í hafi

Fólkvangar



# Vatnajökulspjóðgarður - stjórnfyrikomulag

## Svæðisráð

- Fulltrúar sveitarfélaga sem land eiga á viðkomandi svæði.
- Fulltrúi umhverfisverndarsamtaka.
- Fulltrúi útivistarsamtaka.
- Fulltrúi ferðamálasamtaka á svæðinu.

### Norðursvæði



- Norðurþing
- Skútustaðahreppur
- Þingeyjarsveit

### Austursvæði



- Fljótsdalshérað x 2
- Fljótsdalshreppur

### Suðursvæði




- Sveitarfélagið Hornafjörður x 3

### Vestursvæði



- Ásahreppur og Rangárþing ytra
- Skaftárhreppur
- Þingeyjarsveit

## Stjórn Vatnajökulspjóðgarðs

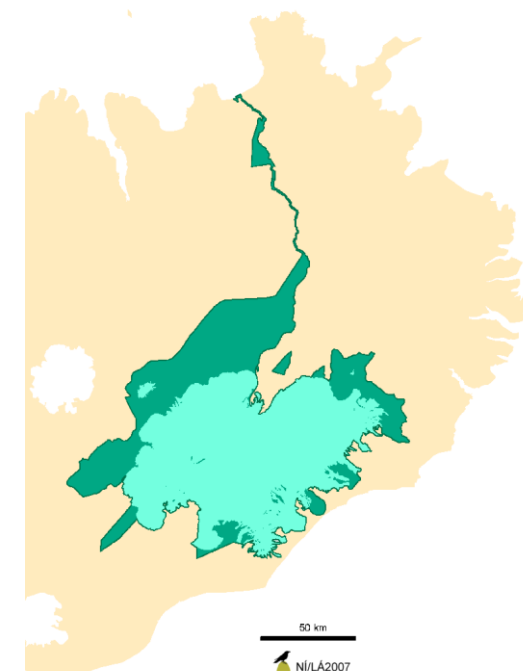


- Formaður og varaformaður, tiln. af ráðherra
- Formenn svæðisráða
- Fulltrúi umhverfisverndarsamtaka

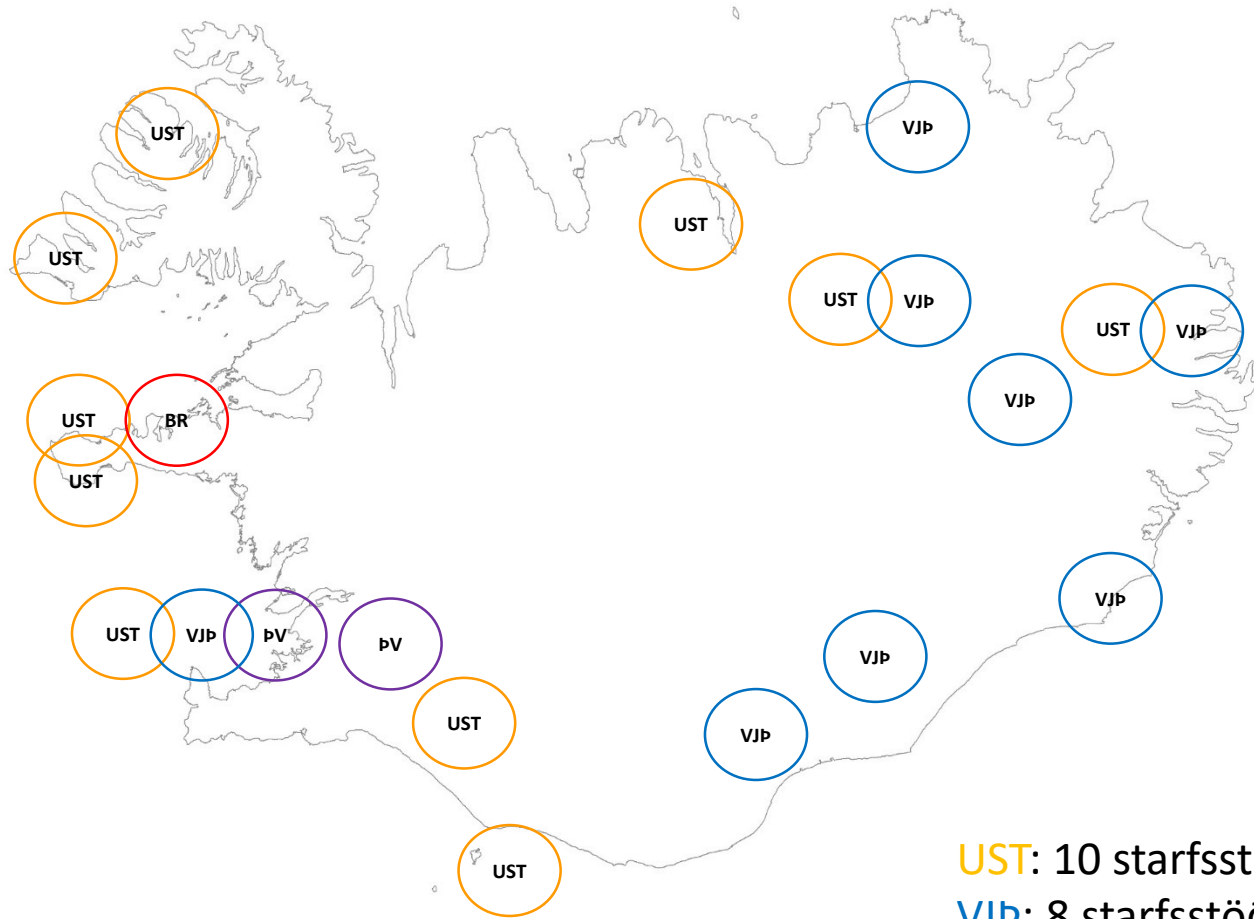


### Áheyrnarfulltrúar:

- Fulltrúi útivistarsamtaka
- Fulltrúi ferðamálasamtaka



# Meginstarfsstöðvar í náttúruvernd



UST: 10 starfsstöðvar  
VJÞ: 8 starfsstöðvar  
ÞV: 2 starfsstöðvar  
BR: 1 starfsstöð

# Átak í friðlýsingum

1. Friðlýsingar svæða sem eru í verndarflokki rammaáætlunar
2. Friðlýsingar svæða sem eru á eldri náttúruverndaráætlunum
3. Friðlýsingar á viðkvæmum svæðum sem eru undir álagi ferðamanna
4. Þjóðgarður á miðhálandinu



## Tillögur að friðlýsingum svæða í verndarflokki rammaáætlunar

Umhverfisstofnun hefur hafið formlega kynningu á tillögum að friðlýsingu svæða í verndarflokki áætlunar um vernd og orkunýtingu landsvæða sbr. ályktun Alþingis, nr. 13/141, frá 14. janúar 2013.

Svæðin sem nú eru lögð fram til kynningar eru:

1. Suðurland - vatnasvið Tungnaár:  
24 Tungnaárlón og 25 Bjallavirkjun.
2. Suðurland - vatnasvið Jökulfalls og Hvitár í Árnessýslu:  
32 Gýgjarfossvirkjun og 33 Bláfellsvirkjun.
3. Suðurland - vatnasvið Hólmsár:  
20 Hólmsárvirkjun við Einhyrning, með miðlun.

**Kynningartími er þrjú mánuðir eða til 14. desember 2018.**

Nánari upplýsingar á [umhverfisstofnun.is](http://umhverfisstofnun.is). Athugasemdum skal skilað inn á vefsíðu Umhverfisstofnunar, með tölvupósti á netfangið [ust@ust.is](mailto:ust@ust.is) eða með bréfpósti; Umhverfisstofnun, Suðurlandsbraut 24, 108 Reykjavík.



# Til að styðja við átak í friðlýsingum

---

- Rannsókn á hagrænum áhrifum friðlýstra svæða
- Sviðsmyndagreining á tækifærum sem möguleg friðlýsing svæða felur í sér
- Aukin samvinna ráðuneytis og Umhverfisstofnunar
- Stóraukið fjármagn
  - Landsáætlun um uppbyggingu innviða
  - Landvarsla
  - Miðhálandisþjóðgarður

# Bandaríkin

Náttúruferðamennska er 2% af landsframleiðslu





# Þjóðgarðurinn Snæfellsjökull

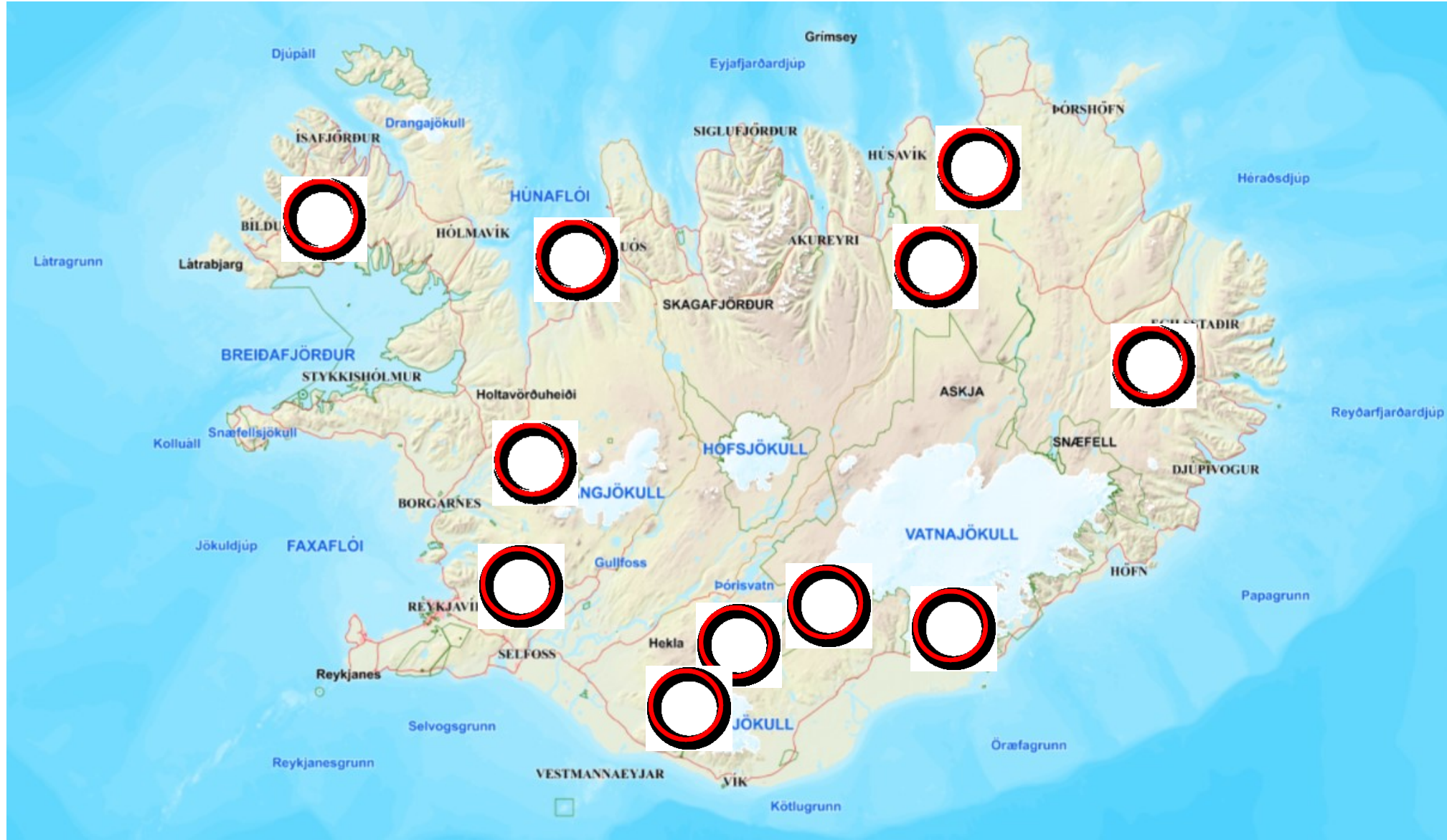
58 kr skila sér til baka fyrir hverja krónu sem ríkið leggur til þjóðgarðsins

- 3,9 milljarðar kr í þjóðarbúið árlega
- 1,8 milljarða kr verða eftir á Snæfellsnesi



# Ný rannsókn kynnt í nóvember

Hagfræðistofnun Háskóla Íslands metur nú efnahagsleg áhrif 11 friðlýstra svæða





Ótal tækifæri!  
Verðmæt ímynd